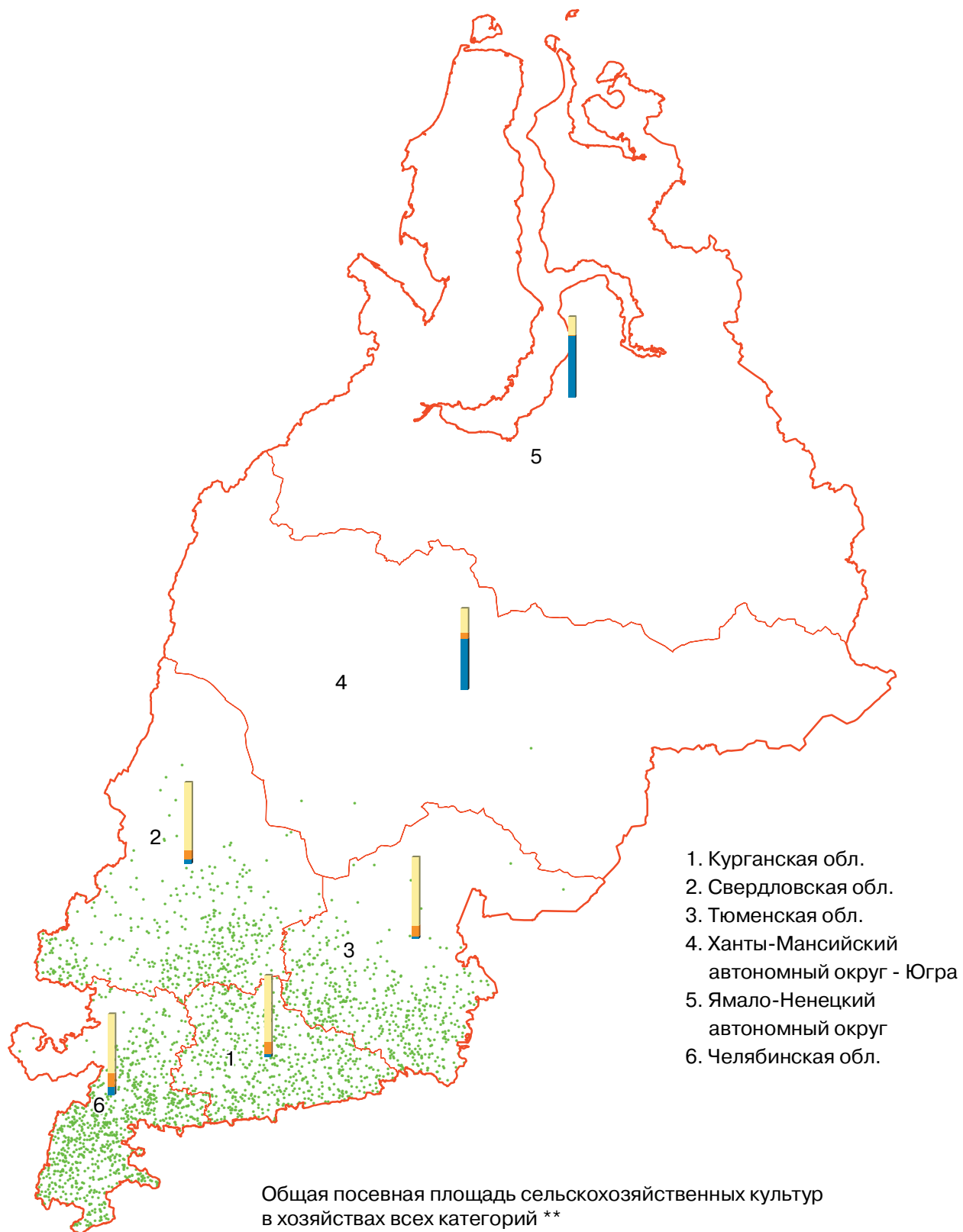


**ОБЩАЯ ПОСЕВНАЯ ПЛОЩАДЬ СЕЛЬСКОХОЗЯЙСТВЕННЫХ КУЛЬТУР
ПОД УРОЖАЙ 2006 г. В ХОЗЯЙСТВАХ ВСЕХ КАТЕГОРИЙ
В УРАЛЬСКОМ ФЕДЕРАЛЬНОМ ОКРУГЕ**






- 1. Курганская обл.
- 2. Свердловская обл.
- 3. Тюменская обл.
- 4. Ханты-Мансийский автономный округ - Югра
- 5. Ямало-Ненецкий автономный округ
- 6. Челябинская обл.

Общая посевная площадь сельскохозяйственных культур
в хозяйствах всех категорий **

● 1 точка = 2 000 га

Структура общей посевной площади сельскохозяйственных культур по категориям хозяйств (%) *

 сельскохозяйственные организации	 крестьянские (фермерские) хозяйства и индивидуальные предприниматели	 хозяйства населения
---	--	---