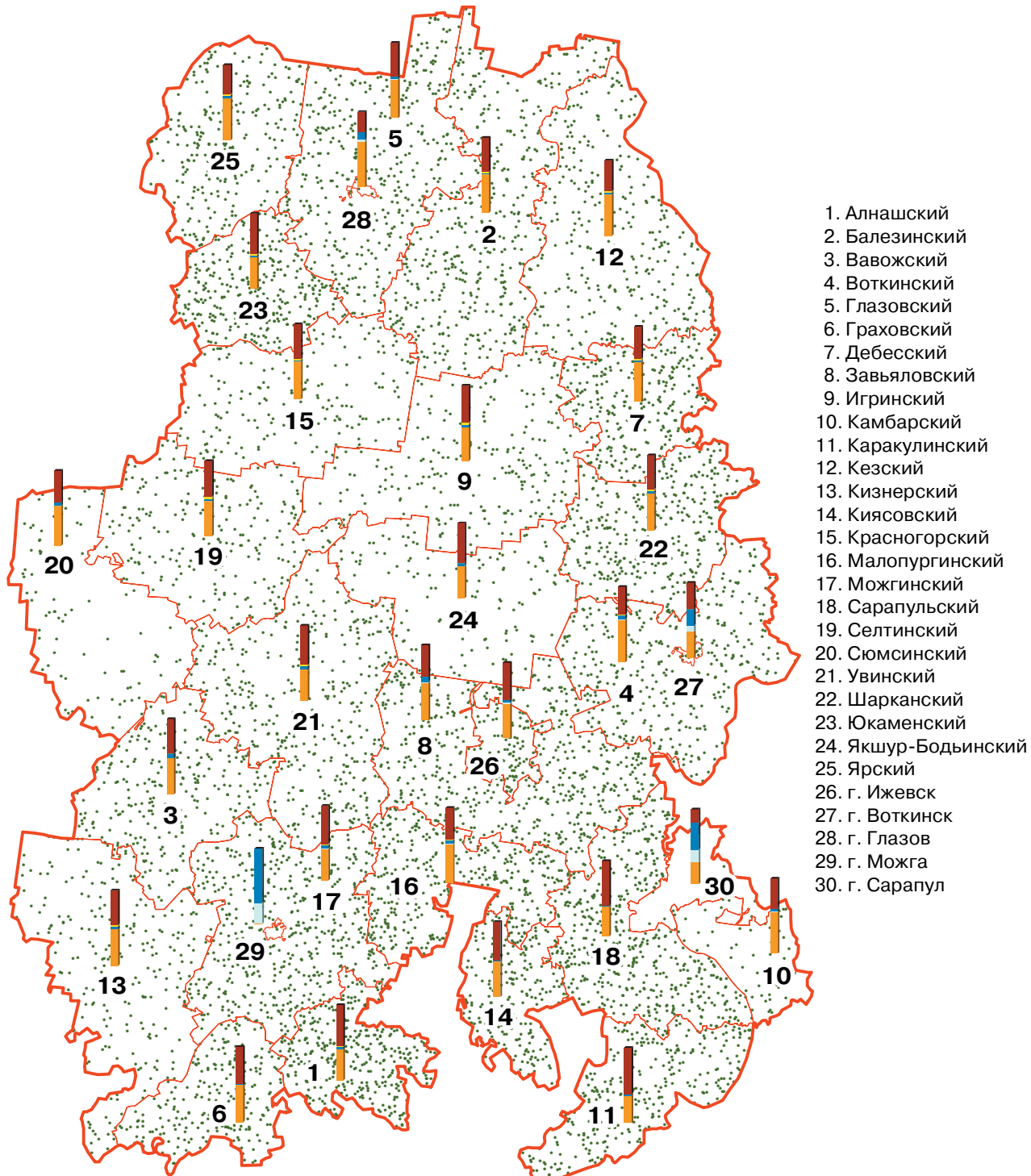


# ПОСЕВНЫЕ ПЛОЩАДИ СЕЛЬСКОХОЗЯЙСТВЕННЫХ КУЛЬТУР ПОД УРОЖАЙ 2006 г. В ХОЗЯЙСТВАХ ВСЕХ КАТЕГОРИЙ ПО АДМИНИСТРАТИВНЫМ РАЙОНАМ И ГОРОДАМ УДМУРТСКОЙ РЕСПУБЛИКИ

(М 1:1 550 000)








1. Алнашский
2. Бalezинский
3. Вавожский
4. Воткинский
5. Глазовский
6. Граховский
7. Дебесский
8. Завьяловский
9. Игринский
10. Камбарский
11. Каракулинский
12. Кезский
13. Кизнерский
14. Киясовский
15. Красногорский
16. Малопургинский
17. Можгинский
18. Сарапульский
19. Селтинский
20. Сюмсинский
21. Увинский
22. Шарканский
23. Юкаменский
24. Якшур-Бодьинский
25. Ярский
26. г. Ижевск
27. г. Воткинск
28. г. Глазов
29. г. Можга
30. г. Сарапул

Общая посевная площадь сельскохозяйственных культур  
в хозяйствах всех категорий

● 1 точка = 150 га



Структура посевных площадей по видам  
сельскохозяйственных культур в хозяйствах всех категорий (%)

 зерновые и зернобобовые культуры	 технические культуры	 картофель	 овощные и бахчевые культуры	 кормовые культуры
--	---	---	---	--